
Información Geográfica

La Región de Coquimbo posee una superficie de 40.565,3 km² y se localiza en la zona denominada Norte Chico de Chile. Está cerca de los mayores centros de producción y consumo nacional: a 475 km al norte de Santiago y a 442 km de Valparaíso. Su superficie equivale al 5,4 por ciento del total del país, extendiéndose entre los 29° 49' de longitud oeste hasta el Océano Pacífico.

Clima

Esta zona es de transición entre el desierto y la zona central, más húmeda. El área costera se caracteriza por un alto porcentaje de sus días nublados, con un tipo de nube baja conocido como "Camanchaca". El interior, libre de la influencia marítima y con mayor presión atmosférica, presenta mayormente días despejados, con temperaturas muy estables a través del año. La mínima en invierno en la costa es de unos 10°C, en tanto la máxima en verano es de unos 26°C. Hacia el interior, estas temperaturas se elevan, mostrando una apreciable diferencia entre día y noche e invierno y verano, pero sin excesos ya que el promedio es de 17°C.

Población

Según el censo de 2002, (Fuente INE), la población total de la región alcanza a 603.210 habitantes, de los cuales 470.922 corresponde a población urbana y 132.288 a rural.

Información Económica

Las principales actividades económicas de la región son la Agricultura, Pesca, Minería y Turismo. La primera se desarrolla en los valles de los ríos Elqui, Limarí y Choapa, favorecidos por microclimas muy propicios, en particular para los viñedos. Esta es una de las principales regiones productoras de Pisco, una bebida alcohólica nacional que se exporta a todo el mundo.

La pesca aprovecha los ricos recursos de esta porción del Pacífico. La Minería, en tanto, explota yacimientos de Hierro, Cobre (El Romeral) y Oro (El Indio y Andacollo).

La actividad turística ha experimentado un fuerte desarrollo en los últimos años, principalmente en la costa y valles transversales. Buenas playas, excelente infraestructura y un clima agradable han sido los impulsores de la actividad. En esta región se encuentran los Observatorios Astronómicos La Silla, Cerro Tololo y Las Campanas, próximos al Cerro Pachón, donde se puede observar la totalidad del hemisferio sur celeste.

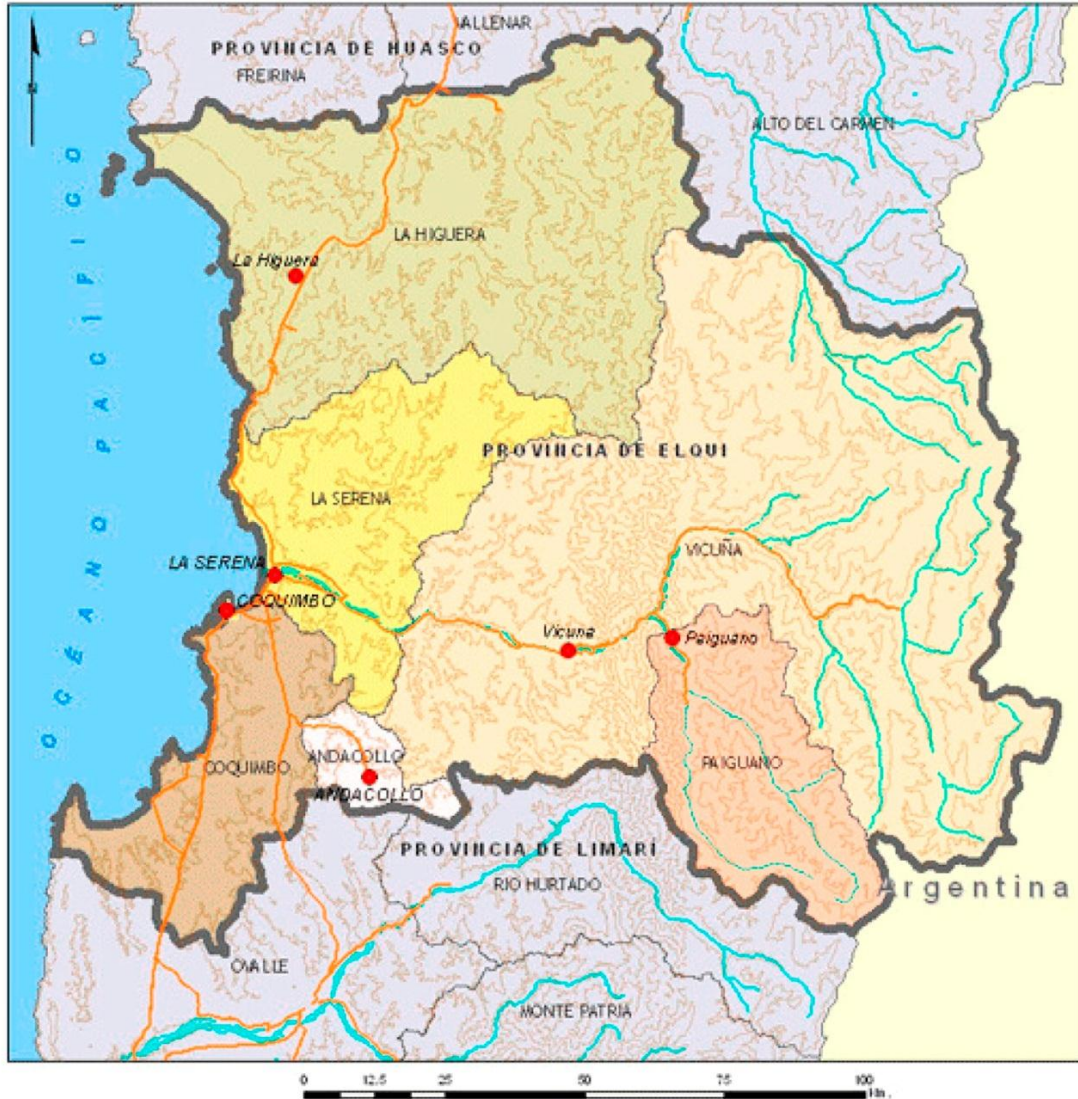
REGIÓN DE COQUIMBO



SIMBOLOGÍA

Red Vial	 Centros Poblados	Provincias
 Pavimento	 Curvas de Nivel	 CHOAPA
 Ripio	 Cursos de Agua	 ELQUI
 Tierra	 País Limitrofe	 LIMARI
	 Región	 Capital Provincial

PROVINCIA DE ELQUI







Simbología





Red Vial

-  Pavimento
-  Ripio
-  Tierra

-  Curvas de Nivel
-  Hidrografía
-  Centros Poblados
-  País Limítrofe
-  Límite Provincial

Comunas

-  Comunas
-  ANDACOLLO
-  COQUIMBO
-  Capital Comunal

-  LA HIGUERA
-  LA SERENA
-  PAIGUANO
-  VICUÑA


PROVINCIA DE LIMARÍ







Simbología




Red Vial

-  Pavimento
-  Ripio
-  Tierra

-  Curvas de Nivel
-  Hidrografía
-  Centros Poblados
-  País Limitrofe
-  Límite Provincial

Comunas

-  Comunas
-  COMBARBALA
-  MONTE PATRIA
-  Capital Comunal

-  OVALLE
-  PUNITAQUI
-  RIO HURTADO

PROVINCIA DE CHOAPA



Simbología

Red Vial

- Pavimento
- Ripio
- Tierra

- Curvas de Nivel
- Hidrografía
- Centros Poblados
- País Limitrofe
- Límite Provincial

Comunas

- Comunas
- CANELA
- Capital Comunal

- ILLAPEL
- LOS VILOS
- SALAMANCA